

ALLERTA REGIONE PIEMONTE

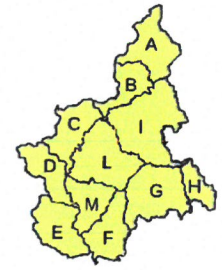
BOLLETTINO N°	DATA EMISSIONE	VALIDITÀ	AGGIORNAMENTO	SERVIZIO A CURA DI	AMBITO TERRITORIALE
180/2026	24/06/2026 ore 13:00	36 ore	25/06/2026 ore 13:00	ARPA Centro funzionale	Regione Piemonte

ZONE DI ALLERTA	LIVELLO ALLERTA MASSIMO	LIVELLI DI ALLERTA										SINTESI dello SCENARIO ATTESO	
		oggi					domani						
		IDROGEOLOGICO	IDROGEOLOGICO PER TEMPORALI	IDRAULICO	NEVE	VALANGHE	IDROGEOLOGICO	IDROGEOLOGICO PER TEMPORALI	IDRAULICO	NEVE	VALANGHE		
A	GIALLO	VERDE	GIALLO	VERDE	VERDE	VERDE	VERDE	VERDE	VERDE	VERDE	VERDE	VERDE	Locali allagamenti, caduta alberi, fulminazioni, grandine e isolati fenomeni di versante
B	GIALLO	VERDE	GIALLO	VERDE	VERDE	VERDE	VERDE	VERDE	VERDE	VERDE	VERDE	VERDE	Locali allagamenti, caduta alberi, fulminazioni, grandine e isolati fenomeni di versante
C	GIALLO	VERDE	GIALLO	VERDE	VERDE	VERDE	VERDE	VERDE	VERDE	VERDE	VERDE	VERDE	Locali allagamenti, caduta alberi, fulminazioni, grandine e isolati fenomeni di versante
D	GIALLO	VERDE	GIALLO	VERDE	VERDE	VERDE	VERDE	VERDE	VERDE	VERDE	VERDE	VERDE	Locali allagamenti, caduta alberi, fulminazioni, grandine e isolati fenomeni di versante
E	GIALLO	VERDE	GIALLO	VERDE	VERDE	VERDE	VERDE	VERDE	VERDE	VERDE	VERDE	VERDE	Locali allagamenti, caduta alberi, fulminazioni, grandine e isolati fenomeni di versante
F	GIALLO	VERDE	GIALLO	VERDE	VERDE	VERDE	VERDE	VERDE	VERDE	VERDE	VERDE	VERDE	Locali allagamenti, caduta alberi, fulminazioni, grandine e isolati fenomeni di versante
G	GIALLO	VERDE	GIALLO	VERDE	VERDE	VERDE	VERDE	VERDE	VERDE	VERDE	VERDE	VERDE	Locali allagamenti, caduta alberi, fulminazioni, grandine e isolati fenomeni di versante
H	GIALLO	VERDE	GIALLO	VERDE	VERDE	VERDE	VERDE	VERDE	VERDE	VERDE	VERDE	VERDE	Locali allagamenti, caduta alberi, fulminazioni, grandine e isolati fenomeni di versante
I	GIALLO	VERDE	GIALLO	VERDE	VERDE	VERDE	VERDE	VERDE	VERDE	VERDE	VERDE	VERDE	Locali allagamenti, caduta alberi, fulminazioni, grandine e isolati fenomeni di versante
L	GIALLO	VERDE	GIALLO	VERDE	VERDE	VERDE	VERDE	VERDE	VERDE	VERDE	VERDE	VERDE	Locali allagamenti, caduta alberi, fulminazioni, grandine e isolati fenomeni di versante
M	GIALLO	VERDE	GIALLO	VERDE	VERDE	VERDE	VERDE	VERDE	VERDE	VERDE	VERDE	VERDE	Locali allagamenti, caduta alberi, fulminazioni, grandine e isolati fenomeni di versante

~~AVVISO DI CONDIZIONI METEOROLOGICHE AVVERSE per i dettagli consultare il bollettino di Vigilanza Meteorologica. Attenuazione dei fenomeni dalla serata.~~

QUADRO DI SINTESI

Livelli di allerta massimi nel periodo di validità del bollettino



LIVELLO DI ALLERTA

VERDE	Assenza di fenomeni significativi prevedibili
GIALLO	Fenomeni localizzati
ARANCIONE	Fenomeni diffusi
ROSSO	Numerosi e/o estesi fenomeni

L'allerta per valanghe è valutata solo sulle aree montane e nel periodo di emissione del bollettino del Pericolo valanghe

ZONE DI ALLERTA

- A Toce (NO-VB)
- B Val Sesia, Cervo e Chiusella (BI-TO-VC)
- C Valli Orco, Lanzo, bassa val Susa e Sangone (TO)
- D Alta val Susa, Chisone, Pellice e Po (CN-TO)
- E Valli Varaita, Maira e Stura (CN)
- F Valle Tanaro (CN)
- G Belbo e Bormida (AL-AT-CN)
- H Scrivia (AL)
- I Pianura Settentrionale (AL-AT-BI-NO-TO-VC)
- L Pianura Torinese e Colline (AL-AT-CN-TO)
- M Pianura Cuneese (CN-TO)

VIGILANZA METEOROLOGICA

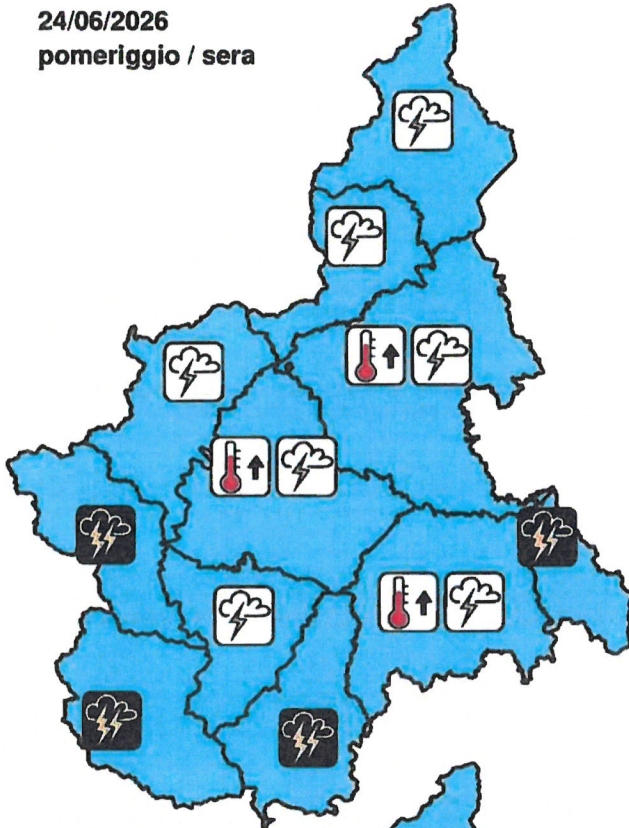
BOLLETTINO N°	DATA EMISSIONE	VALIDITÀ	AGGIORNAMENTO	SERVIZIO A CURA DI	AMBITO
191/2026	24/06/2026 ore 13:00	60 ore	25/06/2026 ore 13:00	ARPA - Rischi Naturali e Ambientali	Regione Piemonte

SINTESI METEOROLOGICA

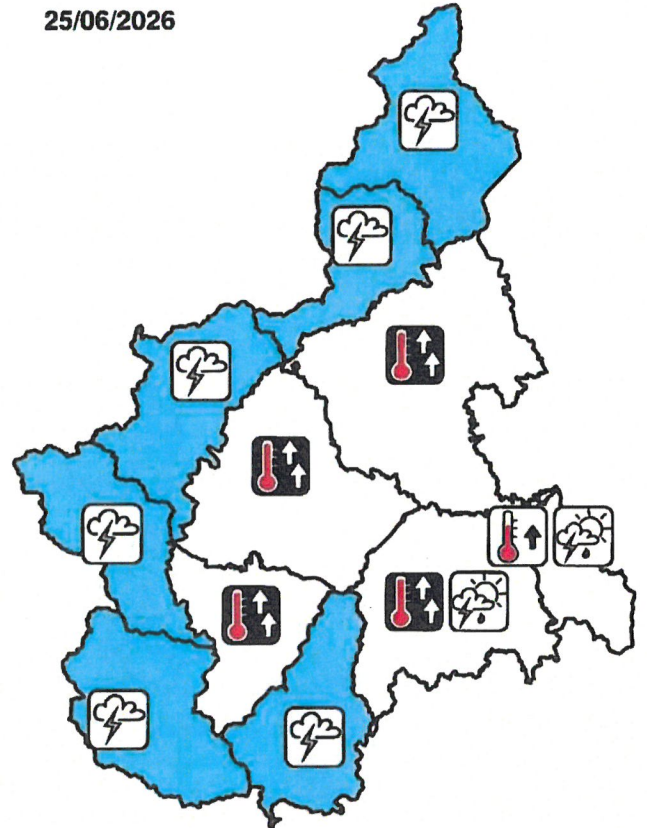
Moderata instabilità sulla regione nella giornata odierna, con sviluppo di temporali sui rilievi, anche di forte intensità e associati a fulminazioni, grandine e raffiche di vento, in possibile estensione alle pianure. Temperature in temporaneo calo. Da domani nuova intensificazione del caldo, con rovesci e temporali pomeridiani generalmente limitati ai rilievi.

PREVISIONI

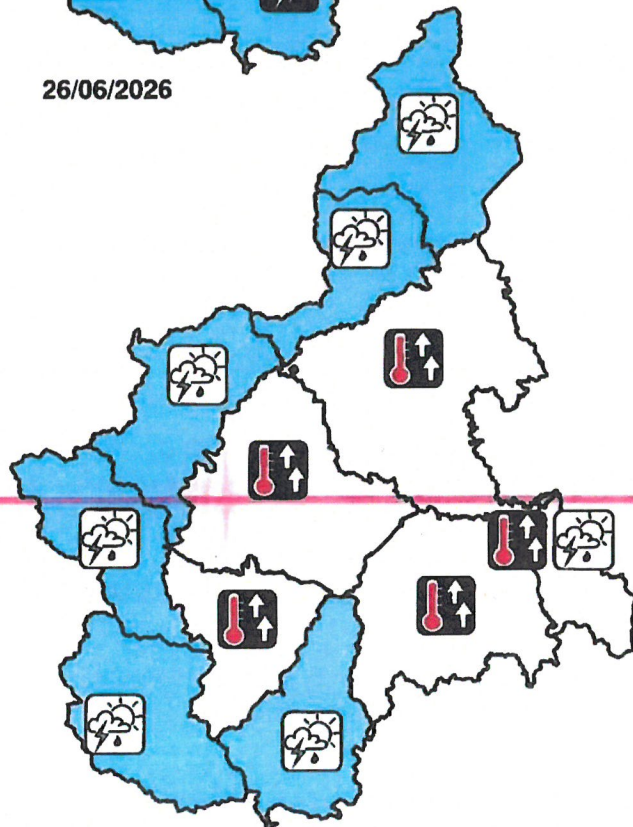
24/06/2026
 pomeriggio / sera



25/06/2026



26/06/2026



INTENSITA' di precipitazione

assente	debole	moderata	forte	molto forte
---------	--------	----------	-------	-------------

LEGENDA

ICONE FENOMENI METEO	ANOMALIA TERMICA	NEVE	FENOMENI TEMPORALESCHI
	calda	debole	rovesci
	fredda	moderata	temporali
	molto calda	forte	temporali forti
	molto fredda	1300-1500 quota neve [m]	temporali forti e persistenti
GELATE	NEBBIA	VENTO	
sparse	locale	moderato	
diffuse	diffusa	forte	

AREE DI VIGILANZA E ALLERTA

- A Toce (NO-VB)
- B Val Sesia, Cervo e Chiusella (BI-TO-VC)
- C Valli Orco, Lanzo, bassa Val Susa e Sangone (TO)
- D Alta Val Susa, Valli Chisone, Pellice e Po (CN-TO)
- E Valli Varaita, Maira e Stura (CN)
- F Valle Tanaro (CN)
- G Beibo e Bormida (AL-AT-CN)
- H Scrivia (AL)
- I Pianura Settentrionale (AL-AT-BI-NO-TO-VC)
- L Pianura Torinese e Colline (AL-AT-CN-TO)
- M Pianura Cuneese (CN-TO)

Per una corretta interpretazione e per approfondimenti consultare la guida al bollettino di vigilanza